

















Územní plán Roseč

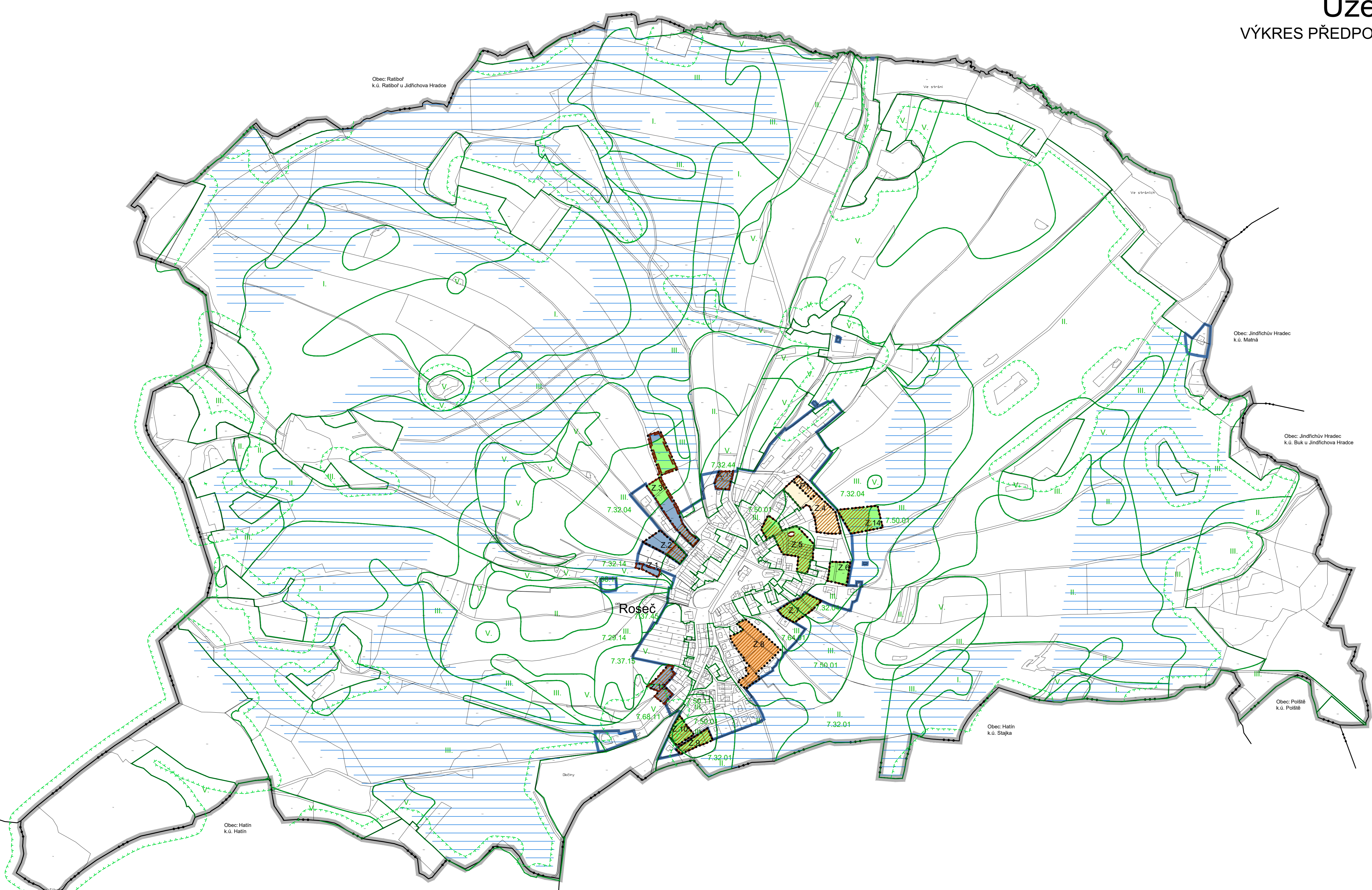
VÝKRES PŘEDPOKLÁDANÉHO ZÁBORU PŮDNÍHO FONDU




LEGENDA:

VYMEZUJÍCÍ HRANICE

-  ŘEŠENÉ ÚZEMÍ
-  ZASTAVĚNÉ ÚZEMÍ
-  KATASTRÁLNÍ ÚZEMÍ
-  ZASTAVITELNÁ PLOCHA
-  PLOCHA PŘESTAVBY
-  VZDÁLENOST 50 m OD OKRAJE LESA
-  HRANICE PLOCH S ROZDÍLNÝM ZPŮSOBEM VYUŽITÍ
-  HRANICE BPEJ
-  7.37.15 ČÍSLO BPEJ
-  PLOCHY Z PŘEDCHOZÍCH ÚPD
-  II. TRÍDA OCHRANY
-  III. TRÍDA OCHRANY
-  V. TRÍDA OCHRANY
-  OSTATNÍ PLOCHY
-  MELIORAČNÍ PLOCHY



Územní plán Roseč			
ODŮVODNĚNÍ ÚZEMNÍHO PLÁNU	VÝKRES PŘEDPOKLÁDANÉHO ZÁBORU PŮDNÍHO FONDU		
PROJEKTOVÝ ATELIÉR AD s.r.o. ING. ARCH. JAROSLAV DANĚK		 <small>RAZÍTKA A PODPISY:</small>	
<small>HUSOVA 4, Č. BUDĚJOVICE, 370 01, TEL. 387 312 514, 605 277 998 www.atelierad.cz, atelierad@atelierad.cz, IČ 25194771, DIČ CZ25194771</small>			
<small>ZPRACOVATEL: ING. ARCH. JAROSLAV DANĚK</small>			
<small>KRESLIL: ING. JANA REMEŠOVÁ</small>			
<small>ČÍSLO ZAKÁZKY: 19_2022</small>	<small>ČÍSLO VÝKRESU:</small>	<small>ČÍSLO PARÉ:</small>	
<small>DATUM: SRPEN 2024</small>	5	1	
<small>MĚŘÍTKO: 1 : 5 000</small>			
ZÁZNAM O ÚČINNOSTI			
<small>DATUM NABYTÍ ÚČINNOSTI</small>			
<small>POŘIZOVATEL: MĚSTSKÝ ÚŘAD JINDŘICHŮV HRADEC oddělení územního plánování</small>	<small>SPRÁVNÍ ORGÁN, KTERÝ ŮP VYDAL: ZASTUPITELSTVO OBCE ROSEČ</small>		
<small>BC. VERONIKA JIRSOVÁ Oprávněná úřední osoba pořizovatele RAZÍTKO A PODPIS:</small>			

