














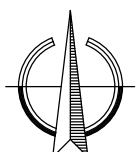


Územní plán Roseč


VÝKRES ŠIRŠÍCH VZTAHŮ

LEGENDA:

-  HRANICE ŘEŠENÉHO ÚZEMÍ OBCE
-  HRANICE KATASTRÁLNÍHO ÚZEMÍ
-  PLOCHA KORIDORU - ZÁMĚRY V OBLASTI DOPRAVNÍ INFRASTRUKTURY Z AZÚR
-  ROZVOJOVÁ OSA
-  ROZVOJOVÁ OBLAST
-  SPECIFICKÁ OBLAST
-  ÚZEMNÍ REZERVA PRO DOPRAVU
-  REGIONÁLNÍ BIOCENTRUM
-  REGIONÁLNÍ BIOKORIDOR
-  NATURA 2000 - PTAČÍ OBLAST
-  BIOSFÉRIKÁ REZERVACE UNESCO
-  CHKO TŘEBOŇSKO
-  OBEC S VYŠŠÍ OBČANSKOU VYBAVENOSTÍ
-  OBEC SE ZÁKLADNÍ OBČANSKOU VYBAVENOSTÍ
-  VAZBY K OBČM S VYŠŠÍ KATEGORIÍ VYBAVENOSTI



Územní plán Roseč

ODŮVODNĚNÍ ÚZEMNÍHO PLÁNU		VÝKRES ŠIRŠÍCH VZTAHŮ	
PROJEKTOVÝ ATELIÉR AD s.r.o. ING. ARCH. JAROSLAV DANĚK			
HUSOVA 4, Č. BUDĚJOVICE, 370 01, TEL. 387 312 514, 605 277 998 www.atelierad.cz, atelierad@atelierad.cz, IČ 25194771, DIČ CZ25194771			
ZPRACOVATEL: ING. ARCH. JAROSLAV DANĚK			
KRESLIL: ING. JANA REMEŇOVÁ			
ČÍSLO ZAKÁZKY: 19_2022	ČÍSLO VÝKRESU: 6	ČÍSLO PARÉ: 1	
DATUM: SRPEN 2024	MĚŘITKO: 1 : 50 000		

ZÁZNAM O ÚČINNOSTI

DATUM NABYTÍ ÚČINNOSTI		SPRÁVNÍ ORGÁN, KTERÝ ÚP VYDAL	
POŘIZOVATEL MĚSTSKÝ ÚŘAD JINDŘICHŮV HRADEC oddělení územního plánování BC. VERONIKA JIRSOVÁ Oprávněná úřední osoba pořizovatele		ZASTUPITELSTVO OBCE ROSEČ	
RAZÍTKO A PODPIS:			